OCV
SALTILLO
MEETING & CONVENTION BUREAU

VÍVELO EN SALTILLO

COAHUILA • REGIÓN SURESTE

EN UN VISTAZO

La región sureste del Estado de Coahuila se conforma por su capital Saltillo, Ramos Arizpe, Arteaga y General Cepeda, sobresale por su crecimiento económico, historia y majestuosos paisajes.

TURISMO DE REUNIONES

Destacados recintos que se adaptan a las necesidades de tu evento, con las mejores instalaciones y el servicio de la más alta calidad.

ZONAS PALEONTOLÓGICAS

La primera zona paleontológica abierta al público en todo México por el Instituto Nacional de Antropología e Historia se localiza en el municipio de General Cepeda.

CULTURA

Construida a mediados del siglo XVIII y principios del XIX, la Catedral de Santiago es una joya arquitectónica que se ubica en el centro histórico de Saltillo. Es la más alta del norte de México y una de las más altas del país.

INDUSTRIA

En Ramos Arizpe se localizan armadoras automotrices, de fundición, línea blanca y más de 150 empresas proveedoras.

EL SARAPE

Artesanía emblemática de nuestra región, destaca por sus vibrantes colores que simulan los amaneceres y atardeceres saltillenses.

GASTRONOMÍA

El arte de la culinaria típica de la región va desde los mejores cortes de carne del país, hasta el tradicional pan de pulque.

PARQUES INDUSTRIALES

La zona forma parte del corredor automotriz Monterrey-Saltillo sobre el cual se encuentran localizadas un gran número de las empresas automotrices en México.
Las principales compañías y/o fabricantes de las diferentes industrias como lo son la automotriz, eléctrica-electrónica, farmacéutica, metalmecánica y aeroespacial, están asentadas en la Zona Metropolitana de Saltillo cuenta con un total de 40 Parques Industriales.

CENTROS COMERCIALES

En los últimos años, el desarrollo económico de la región ha impulsado la apertura de diversas plazas comerciales con gran oferta en gastronomía y compra inmediata. También contamos en la zona norte con un centro comercial, Galerías Saltillo, con más de 80 comercios, una tienda ancla departamental y un complejo de cines, además de un amplia área de comida rápida.

UNIVERSIDADES

El Estado de Coahuila ocupa el tercer lugar a nivel educación. Saltillo, al ser la capital del estado, presenta un panorama extenso en cuanto a este indicador. Con un total de 21 universidades privadas entre las que se encuentran el Tecnológico de Monterrey, Universidad La Salle, Universidad del Valle de México, entre otras. En cuanto a universidades públicas se encuentran la Universidad Autónoma de Coahuila (UAdeC), Instituto Tecnológico de Saltillo (ITS), Universidad Pedagógica Nacional (UPN), Universidad Autónoma Agraria Antonio Narro (UAAAN), todas de gran prestigio.

LA REGIÓN SURESTE DE COAHUILA comprende los municipios de Saltillo, Arteaga, General Cepeda y Ramos Arizpe.

El clima en su mayoría es templado, con lluvias escasas y seco estepario. Sobresale por su crecimiento económico, su historia y por sus maravillosos paisajes.

Sus características geográficas le han permitido diversificarse en materia de actividad económica. Destaca también por ser productora agrícola de trigo, maíz, papa, forrajes, verduras, hortalizas, nuez, manzana y durazno.

En los últimos 30 años ha tenido un gran desarrollo industrial que inició al instalarse las primeras plantas automotrices. Actualmente la proveeduría de autopartes se ha convertido en una de las más altas fortalezas del clúster automotriz que representa la región.

LA SEDE IDEAL

El sureste del estado de Coahuila es conocido por ser una importante región turística, con sus pueblos mágicos monumentos coloniales, museos y descubrimientos paleontológicos.

El turismo de negocios y los impresionantes paisajes desérticos hacen de éste un destino único.

A través de la unión de esfuerzos con el sector público y privado del ramo turístico, se impulsa como la sede ideal para realizar congresos, convenciones, ferias y exposiciones nacionales e internacionales.

NATURALEZA

Una de las mayores virtudes de la zona es su gran variación de climas y microclimas.

Desde zonas semidesérticas hasta bosques de pinos piñoneros, se erigen en la región gracias al cruce de la Sierra Madre Oriental que funge como una barrera natural que permea el clima y el agua, logrando así una flora y fauna única, que coexisten en una mezcla singular que va de desierto a zona boscosa. ¿El resultado? Especies endémicas y cultivos sorprendentes, como la uva silvestre para la vid.

Destaca la Sierra de Zapalinamé, un área natural protegida, compartida entre Saltillo y Arteaga, que invita a disfrutar una caminata, escalada o camping, así como a disfrutar de sus cañones secos y observar el magnífico cielo nocturno en una noche estrellada.

SIERRA DE ZAPALINAMÉ, un área natural protegida.

INDUSTRIA

Ramos Arizpe es un importante clúster industrial, lo que hace de esta localidad una de las de mayor impulso industrial del país en los últimos 30 años.

Esta región se ha convertido en un punto de encuentro para los buenos negocios, la productividad, el crecimiento acelerado, sustentable y sostenido, lo que ha hecho que cada vez sean más las empresas que lleguen a establecerse aquí.

Es una zona internacionalmente conocida y valorada en la industria automotriz, aeroespacial y farmacéutica, sin embargo, la diversificación es una tendencia que continúa a la alza, gracias a las ventajas competitivas que aquí se ofrecen, como el alto nivel educativo, la estabilidad y el costo laboral competitivo.

Recientemente se ha invertido en energías renovables y ecológicas, como el parque eólico en General Cepeda, con más de 100 generadores.

Se cuenta además con ejes de comunicación con conexión directa a las principales ciudades fronterizas o puertos marítimos del país.

REGIÓN SURESTE

1. SALTILLO

Es la capital del Estado, fundada en 1577, de arquitectura neoclásica en su centro histórico y gran expresión cultural que se refleja en sus 20 modernos museos.

2. ARTEAGA

Nombrada en 2012 como Pueblo Mágico, asombra por sus huertos, casonas y los majestuosos paisajes de la Sierra Madre Oriental.

3. GENERAL CEPEDA

Municipio rico en antropología e historia. Destaca como sitio arqueológico y por su laboratorio paleontológico donde se analizan los hallazgos de la zona.

4. RAMOS ARIZPE

Se localiza al sureste del Estado, a 15 kilómetros de la capital. Ciudad de gran impulso industrial, principalmente en industria cementera y automotriz.

1 SALTILLO

La capital de Coahuila, es una ciudad de historia y tradiciones, rica en cultura y con hermosos paisajes naturales.

Fue fundada en 1577 por Alberto del Canto. Su nombre lo obtuvo de un pequeño salto de agua que aún existe en el lugar.

Al norte, Saltillo limita con el municipio de Ramos Arizpe, al sur con los Estados de San Luis Potosí y Zacatecas, al este con el Estado de Nuevo León, y al oeste con el municipio de Parras.

HISTORIA

Saltillo fue una ciudad de paso durante distintas épocas de la historia de México. Por aquí pasó Miguel Hidalgo cuando venía huyendo de las fuerzas realistas y Antonio López de Santa Anna cuando iba a luchar contra los texanos. Pero una de las visitas más recordadas en la historia de la ciudad fue la de Benito Juárez, en 1864, cuando huía de las fuerzas imperialistas.

Fue en enero de ese año cuando el presidente Juárez llegó a Saltillo acompañado de su familia, ministros y tropas, para asentarse en la casa que ahora conocemos como Recinto de Juárez.

Durante tres meses Coahuila se convirtió en la capital del país, y fue en ese lapso cuando Juárez expidió un decreto que brindó la soberanía al Estado, separándolo de Nuevo León.

1. ROTONDA V. CARRANZA
2. VILLA FERRÉ
3. GALERÍAS
4. TEATRO DE LA CIUDAD
5. ATENEO FUENTE
6. ESTADIO DE BEISBOL
7. ALAMEDA
8. MUSEO DEL SARAPE
9. CATEDRAL DE SANTIAGO
10. TERRENOS DE LA FERIA
11. MUSEO DE LAS AVES
12. MIRADOR
13. PARQUE EL CHAPULÍN
14. MUSEO DEL DESIERTO
15. HACIENDA EL MIMBRE
16. SIERRA DE ZAPALINAMÉ

CLIMA

El clima en Saltillo es seco con una temperatura promedio de 26°C.

FAUNA

Se compone principalmente por especies del semidesierto, como codorniz, perrito de la pradera, conejo de cola blanca, liebre y paloma triguera. Entre las especies mayores predomina el venado, el coyote y gato montés. También en menor número habitan oso negro, halcones y otras especies rapaces.

FLORA

En las partes montañosas predominan los bosques de pino-encino y oyamel, mezclado con matorrales semidesérticos y pastizales naturales. En las regiones intermontañosas y las llanuras hay una vegetación de matorrales semidesérticos y pastizales inducidos y naturales.

CULTURA

Su centro histórico conserva una arquitectura neoclásica, en donde resalta la Catedral de Santiago, catalogada como una de las construcciones más bellas e imponentes de la República Mexicana. Ésta tiene una torre de 81 metros de altura con una mezcla de estilos como barroco, churrigueresco y neoclásico.

La historia y patrimonio cultural de Saltillo y la región sureste de Coahuila, ha quedado plasmada en más de 20 modernos museos que guardan una rica expresión cultural, algunos son únicos en Latinoamérica, como el Museo del Desierto uno de los lugares turísticos más importantes de la ciudad. En él se encuentran un invernadero de cactus e información geológica y geográfica del desierto, así como la colección de fósiles de dinosaurios más grande de México.

CATEDRAL DE SANTIAGO, una mezcla de estilos como barroco, churrigueresco y neoclásico.

MUSEO DE LAS AVES, único en su tipo al albergar y exhibir una colección de aves exclusivas del país.

El Museo de las Aves, localizado en el edificio que albergaba al Ex Colegio Jesuita de San Juan, es una bellísima joya arquitectónica de mediados del siglo XIX, único en su tipo al albergar y exhibir una colección de aves disecadas exclusivas del país.

La colección de este museo consta de más de 3 mil ejemplares que representan el 73 por ciento del total de especies mexicanas.

ESPARCIMIENTO

En Saltillo encuentras una gran variedad de restaurantes de comida nacional e internacional, como también comida tradicional de la ciudad con sabor único y original.

Actualmente cuenta con una gran variedad de recintos para ferias y exposiciones como Villa Ferré, Canacintra, Hacienda el Mimbre, Museo del Desierto, Arena Saltillo y G&G Social Events, teniendo una capacidad máxima de entre mil y 7 mil asistentes.



INTERIOR DEL TEATRO DE LA CIUDAD FERNANDO SOLER. Recinto para espectáculos y conferencias, con capacidad para mil 143 personas.

2

Destaca por sus majestuosos paisajes que se funden con la Sierra Madre Oriental. Obtuvo la denominación de Pueblo Mágico en 2012 por el Gobierno de México.

ARTEAGA

1. MERCADO ARTEAGA
2. CENTRO CULTURAL UNIVERSITARIO
3. BODEGA LOS CEDROS
4. BODEGAS DEL VIENTO
5. IGLESIA SAN ISIDRO LABRADOR
6. MUSEO DE LAS MOMIAS
7. PARQUE ECOTURÍSTICO EL CHORRO
8. MONTERREAL

HISTORIA

En 1591 fue ocupada por familias tlaxcaltecas dirigidas por Buenaventura de Paz y Joaquín de Velasco, quienes dieron al lugar el nombre de Palomas y Palomas Afuera, donde se asentaban los tlaxcaltecas.

Esta población dependió de Saltillo hasta el 29 de diciembre de 1866, cuando por decreto del gobernador Andrés S. Viesca, se le concedió el título de Villa de Arteaga, en memoria del general José María Arteaga, fusilado por las tropas francesas en Uruapan, en 1865.

CULTURA

Las figuras de madera tallada y la elaboración de fuentes ornamentales son unas de las artesanías emblemáticas de esta región. Casonas y recintos con mucha historia y valor arquitectónico se erigen en este Pueblo Mágico, como la Presidencia Municipal, construida por el Ayuntamiento en 1868 o el templo de San Isidro Labrador de las Palomas, edificado en 1790.

Su gastronomía se compone básicamente de las tradicionales carnitas y chicharrón de puerco, se elaboran deliciosas conservas de frutas y dulces de nuez. Destacan sus licores de frutas de la región, como membrillo y manzana.

CLIMA

El clima en el municipio es templado y subhúmedo, con lluvias escasas todo el año, variando según la altitud a semiseco templado.

MANZANAS

La vegetación es variada pero destaca el manzano, que a nivel nacional le ha dado renombre tanto por su fruto como por los productos que se elaboran a base de éste, como licor, jugos y sidra.

FAUNA

La fauna es muy amplia, aquí vive coyote, oso negro, búfalo, zorrillo, tejón, conejo, liebre, ardilla, tlacuache y zorro, entre otros, así como variedad de aves como águila, lechuza, codorniz y gavilán.

LA SUIZA DE MÉXICO

Bosques de Monterreal, situado en la Sierra de Arteaga, es un lugar reconocido por sus hermosas vistas y la gran variedad de actividades que ofrece, cuenta con cabañas para alojamiento y un restaurante, tiene dos salones y una capacidad máxima para 500 personas.

POR SER UNA REGIÓN MONTAÑOSA, Arteaga cuenta con infinidad de arroyos y cañadas donde nacen grandes y pequeños manantiales.

ESPARCIMIENTO

Entre sus atractivos turísticos se encuentra la acequia "De las Casas", cuya agua corre bajo frondosos encinos, sauces y álamos, o la Siberia, uno de los puntos más altos de la Sierra de Arteaga, con grandiosos paisajes que se encuentran nevados la mayor parte del año.

Por ser una región montañosa, Arteaga cuenta con infinidad de arroyos y cañadas donde nacen grandes y pequeños manantiales, entre ellos el Ojo Negro, Los Álamos y el del Chorro; destacan las cañadas La Roja, La Carbonera y La Boquilla.

De gran belleza son los valles que rodean al Tunal, Los Lirios, Jame, Escobedo y San Antonio, así como sus bosques.

En todos estos lugares, el visitante podrá encontrar alojamiento en cabañas enclavadas en la sierra, con todos los servicios y áreas recreativas.

El Centro Cultural de la UAdeC es uno de los recintos más grandes de esta región, cuenta con 12 salones y una capacidad de mil 500 personas.

3

GENERAL CEPEDA

General Cepeda es un municipio rico en antropología e historia. Esta región cuenta con una gran riqueza de fósiles de hace 70 millones de años.
Aquí se descubrió el primer esqueleto de dinosaurio que fue reconstruido en México.

HISTORIA

Benito Juárez lo nombró en 1865 Villa de Patos, y fue hasta 1892 que se renombró Villa de General Cepeda, en memoria del General Brigadier Victoriano Cepeda Camacho, quien se ganó la simpatía de quienes lo conocieron en el ámbito político y las contiendas armadas en la Guerra de Reforma.

1. CABAÑA FIESTA PATOS
2. LAS ÁGUILAS
3. PARQUE EÓLICO
4. RINCÓN COLORADO
5. HACIENDA LA FLORIDA
6. NARIGUA
7. PLAZA DE LA INDEPENDENCIA
8. PARROQUIA SAN FCO. DE ASÍS
9. ANTIGUA FORESTAL
10. MUSEO ATLAHUACO
11. SAN JUAN DE LA VAQUERÍA
12. RUTA DEL QUESO

CLIMA

El clima es semiseco y templado la mayoría del año.

FLORA

La vegetación en este territorio es muy escasa. En su suelo arenoso, las plantas que crecen resisten sequías, como la biznaga, la lechuguilla, la gobernadora, el mezquite y el nopal. Los bosques se forman de pino, oyamel y cedro.

FAUNA

Cuenta con una gran variedad de fauna: el zorro y coyote son las especies principales.

ECONOMÍA

La agricultura, ganadería y comercio son las principales actividades económicas en este municipio; destacan los productores de cabrito, queso, maíz, frijol, sorgo, alfalfa, avena, trigo, forrajes, hortalizas, sandía, melón, durazno y nuez.

LOS LUGARES TURÍSTICOS son admirados por sus visitantes. Este muncipio te puede sorprender con acogedoras cabañas como las de Fiesta Patos o una cola de hadrosaurio en exhibición frente a la plaza principal, y que fue hallada en los alrededores.

CULTURA

La iglesia es un importante punto de reunión para las familias que se congregan para celebrar el sábado de Gloria, la Navidad o el inicio del año. En la fiesta del Día de Muertos la tradición dicta congregarse en el panteón.

La gastronomía en esta zona destaca por su variedad, aquí puedes degustar carnitas de puerco, chicharrón de res y puerco, empanadas y pan de trigo, conservas de membrillo, dulces de nuez, leche de vaca, chivo y borrego.

RINCÓN COLORADO

Se encuentra dentro de un ejido también conocido como el Valle de los Dinosaurios, donde se conservan las huellas de las playas del periodo Cretácico y se ha descubierto una gran concentración de restos de dinosaurios herbívoros o hadrosáuridos. (foto izquierda)

VALLE DE NARIGUA

Es un destino en el que se elevan cientos de petroglifos tallados por las tribus que habitaron esta zona. Se han encontrado fogones y desechos de talla en lítica, así como algunas puntas de flecha. (foto derecha)

4

RAMOS ARIZPE

Se encuentra a 15 kilómetros de Saltillo y es un importante polo industrial de Coahuila y el norte del país.

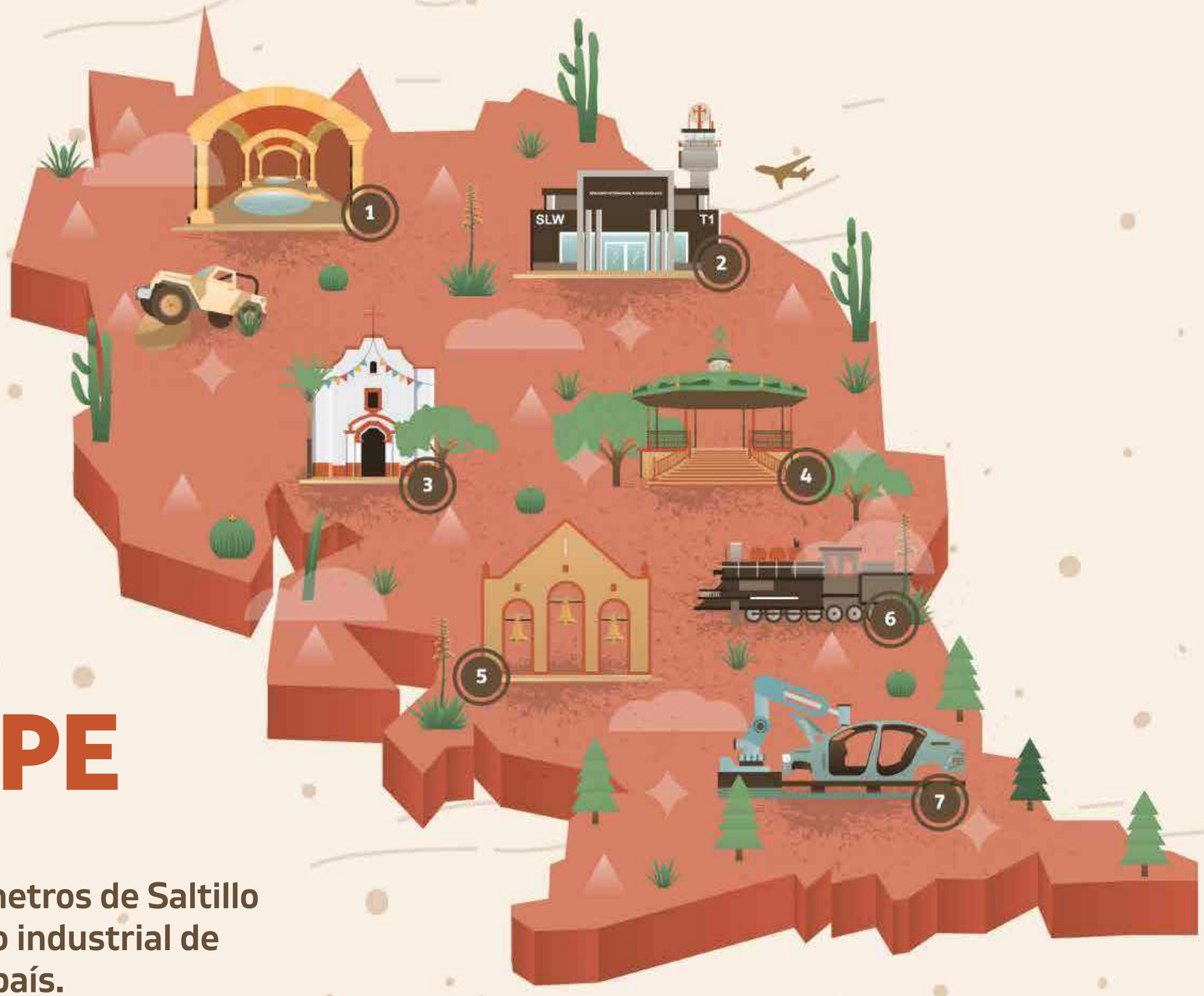

1. TERMAS DE SAN JOAQUÍN
2. AEROPUERTO PLAN DE GUADALUPE
3. IGLESIA SAN NICOLÁS TOLENTINO
4. PLAZA DE ARMAS
5. CAMPANARIO
6. EL PAREDÓN
7. ZONA INDUSTRIAL

HISTORIA

Conocida en un inicio como San Nicolás de la Capellina, adoptó su nombre actual en 1850, en honor a José Miguel Ramos Arizpe: Villa de Ramos Arizpe, pero fue hasta 130 años después que se elevó a rango de ciudad.

PROYECCIÓN INDUSTRIAL

Con la instalación en 1981 del complejo automotriz General Motors México operando dos plantas, de motores y ensambles, y la calidad y habilidades de sus operarios, Ramos Arizpe se posicionó a nivel internacional como una ciudad destacada en el gran clúster automotriz y pronto atrajo a otras armadoras de talla internacional, como Chrysler de México.

Hoy, tras 30 años bajo esta insignia, es un importante polo industrial de Coahuila y el norte del país. Aquí se concentran grandes parques industriales en áreas de farmacéutica, metalúrgica, cementera, papelera, lechera, y la ya mencionada industria automotriz.

CLIMA

Su clima es seco con una temperatura promedio de 24°C. La vegetación está conformada por lechuguilla, coyonostle, candelilla y diversas especies de palmas, así como pinos y nogales.

FAUNA

Aquí viven animales silvestres, como mamíferos pequeños, aves de rapiña, canarios, serpientes cascabel y coralillo, águila, cuervo y halcón.

CULTURA

En la ciudad se localizan sitios de valor histórico, como Hacienda Santa María, donde ofició su última misa Miguel Hidalgo y Costilla, construida en 1721; Hacienda de Guadalupe, lugar en que se expidió el Plan de Guadalupe, en 1913; la casa del general Francisco Coss, el cuartel militar de la Revolución, hoy Fábrica de Cerillos, que en sus salones cuenta con hemeroteca y museo, así como con cuadros de Rembrandt.

Ramos Arizpe también sobresale por su riqueza gastronómica, destacando las deliciosas empanadas de nuez y calabaza, las semitas chorreadas de piloncillo y el tradicional pan de pulque, de herencia tlaxcalteca.

UN OÁSIS EN EL DESIERTO

Las Termas de San Joaquín se ubican en la localidad de Paredón, con piscinas subterráneas de aguas termales bajo el encanto de bóvedas que asemejan a los baños de estilo romano. Aquí siempre brilla el sol, y por las noches se vive la experiencia de las veladas astronómicas que ofrece el Hotel Termas de San Joaquín.

PAN DE PULQUE, una de las más grandes herencias tlaxcaltecas y típico de la región sureste.

UN GRANDIOSO LUGAR

La calidad de vida en la región sureste de Coahuila experimenta un gran crecimiento. Su ubicación geográfica, clima, nivel educativo, la calidad laboral y las relaciones gubernamentales, junto a la iniciativa privada, han logrado atraer grandes inversiones.

Saltillo está ubicada a nivel nacional, como una de las cinco mejores ciudades para vivir.

De las 76 capitales y ciudades más pobladas del país, se coloca como la tercera ciudad con mejor calidad de vida.

Quinto sitio en el Índice de Evaluación de Alcaldes, el cual mide la percepción sobre el desempeño y liderazgo del Gobierno Municipal.

Una de las mejores ciudades de acuerdo a la satisfacción en general con la vida, familia, pareja, economía, vivienda, entre otros.

*Según los resultados del estudio "Ciudades más habitables de México 2019", que realizó y presentó el Gabinete de Comunicación Estratégica.

HUBS AÉREOS INTERNACIONALES

A través del aeropuerto de Monterrey o de la Ciudad de México, conectamos con todo el mundo en vuelos directos a diferentes Hubs internacionales.

MONTERREY >

VUELOS INTERNACIONALES

DALLAS	ATLANTA	WASHINGTON
MIAMI	DETROIT	NUEVA YORK
HOUSTON	LOS ÁNGELES	LAS VEGAS
CHICAGO	SAN FRANCISCO	PANAMÁ...

CDMX >

VUELOS INTERNACIONALES

LAS VEGAS	SAN DIEGO	MADRID
DENVER	TORONTO	FRANKFURT
BOSTON	BOGOTÁ	BUENOS AIRES
ORLANDO	PARÍS	SANTIAGO
PHOENIX	MUNICH	LIMA...

DALLAS >

WASHINGTON	SEÚL	LONDRES
ABU DABI	TOKIO	MADRID
BEIJING	AMSTERDAM	PARÍS...

ATLANTA >

NUEVA YORK	PARÍS	DUBLIN
ROMA	MADRID	BRUSELAS
ZURICH	LONDRES	AMSTERDAM...

HOUSTON >

DOHA	SINGAPUR	LONDRES
BEIJING	TOKIO	MOSCÚ
SEÚL	TAIPEI	PARÍS...

L.A. >

BEIJING	SEÚL	TAIPEI
MANILA	SINGAPUR	TOKIO...

*Para la lista completa de vuelos directos a la Ciudad de México consulte **www.aicm.com.mx**
*Para la lista completa de vuelos internacionales visite las páginas oficiales de los aeropuertos de cada ciudad.

TERRESTRE

La Región Sureste del Estado de Coahuila, conecta vía terrestre a las principales carreteras libres y autopistas del país.

GRUPO SENDA en la ciudad de Saltillo, brinda traslados directos al Aeropuerto de la ciudad de Monterrey y viceversa.

DISTANCIA EN KMS.

87 Monterrey, Nuevo León
295 Nuevo Laredo, Tamaulipas
368 Ciudad Victoria, Tamaulipas
506 Durango, Durango
722 Chihuahua, Chihuahua
383 Zacatecas, Zacatecas
447 San Luis Potosí, San Luis Potosí
493 Aguascalientes, Aguascalientes
616 Guanajuato, Guanajuato
640 Querétaro, Querétaro
715 Guadalajara, Jalisco
846 Ciudad de México
300 Laredo, Texas
324 McAllen, Texas
551 San Antonio, Texas
990 Dallas, Texas
805 Houston, Texas
1,104 El Paso, Texas

NACIONAL

Las líneas que operan en la Central de Autobuses de Saltillo son:

- Ómnibus de México
- Transportes del Norte
- Senda Coahuilenses
- Transportes Frontera
- Grupo Estrella Blanca
- Autobuses Saltillo-Parras
- Express Futura
- Autobuses San Miguel
- Turistar-ETN

INTERNACIONAL

Así mismo, esta ciudad se conecta a través de la línea Autobuses Americanos con las siguientes ciudades de los Estados Unidos:

- Laredo, Texas
- Austin, Texas
- Houston, Texas
- Dallas, Texas
- San Antonio, Texas

3 MIL 544
HABITACIONES

★★★
HOTELES 3 ESTRELLAS:
MIL 126 HABITACIONES

★★★★★
HOTELES 5 ESTRELLAS:
138 HABITACIONES

★★★★
HOTELES 4 ESTRELLAS:
2 MIL 99 HABITACIONES

HOTELES TEMÁTICOS:
181 HABITACIONES

CENTRO CULTURAL UNIVERSITARIO (UAdeC)

Este gran recinto, abrió sus puertas en el 2011 en el municipio de Arteaga.

Esta maravillosa obra arquitectónica que integra en un diseño único la convivencia de espacios entre una gran sala y un aula magna, cuenta con amplias áreas con capacidad para mil 500 personas y 700 cajones de estacionamiento.

El lugar, con una inversión de 164 millones de pesos, se distribuye entre seis salones, siete espacios múltiples, dos camerinos y un gran vestíbulo para exposiciones, en un total de 3 mil 675 metros cuadrados.

6 SALONES

7 ESPACIOS MÚLTIPLES

2 CAMERINOS

1 GRAN VESTÍBULO

3 MIL 675
METROS CUADRADOS

CENTRO CULTURAL UNIVERSITARIO

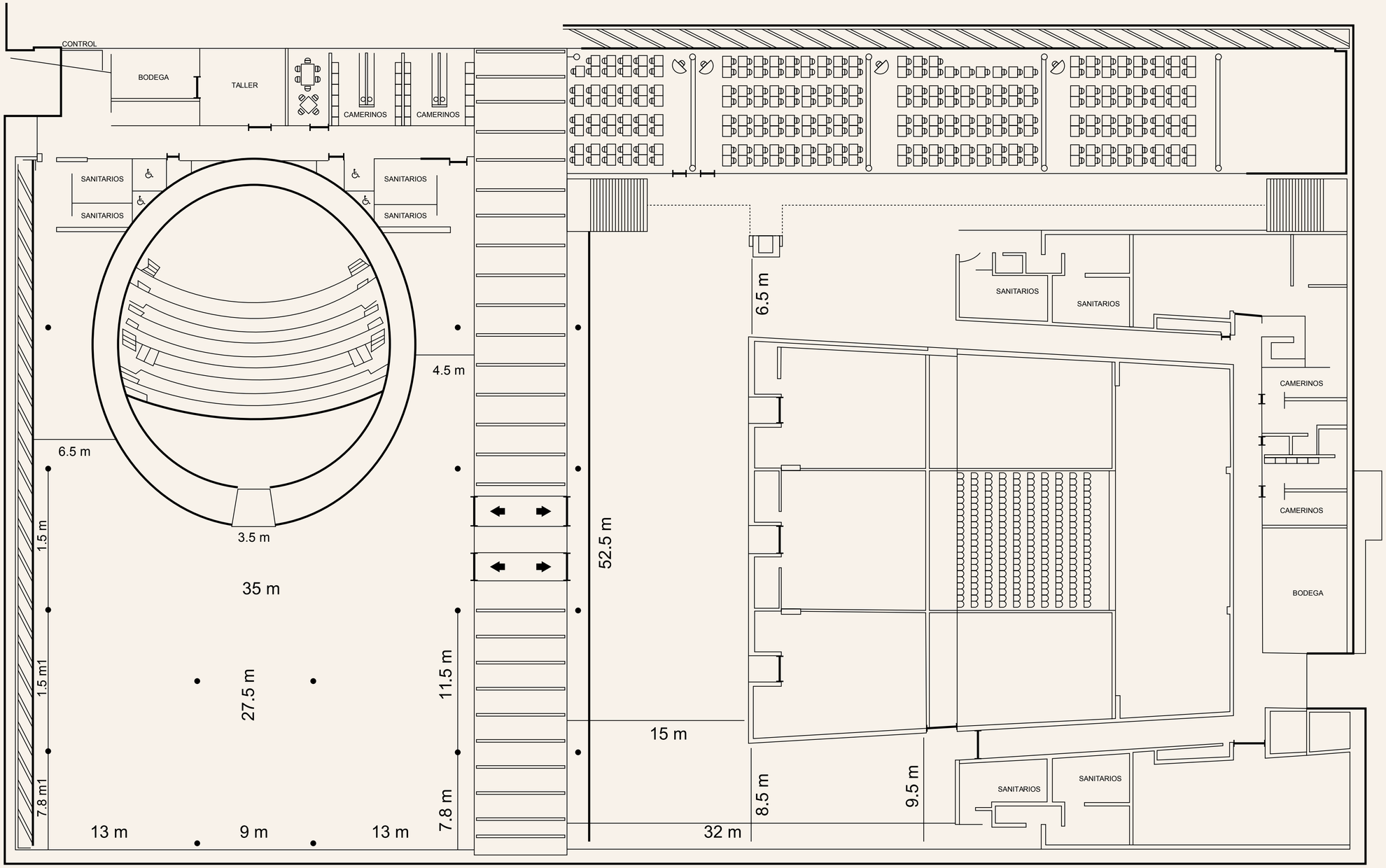

ÁREA 3,675 m²

LARGO 52.5 m

ANCHO 70 m

CAPACIDAD MÁXIMA

1,500 personas

SALONES 12

MONTAJES

50 - 1,500 personas

20 - 750 personas

20 - 100 personas

600 personas

1,500 personas

VILLA FERRÉ

Espacioso y elegante recinto de gran tradición en Saltillo, que alberga eventos desde 20 hasta 2 mil 500 personas.

Villa Ferré está ubicado en la ciudad de Saltillo, cuenta con nueve salones físicos, 16 esquemas virtuales, tres lobbies independientes y cuatro juegos de baños.

La disposición de sus espacios permiten eventos desde 20 hasta 2 mil 500 personas. Cuentan con un equipo de chefs expertos para ofrecer platillos de la más alta calidad, fusionando la comida tradicional mexicana con la cocina internacional.



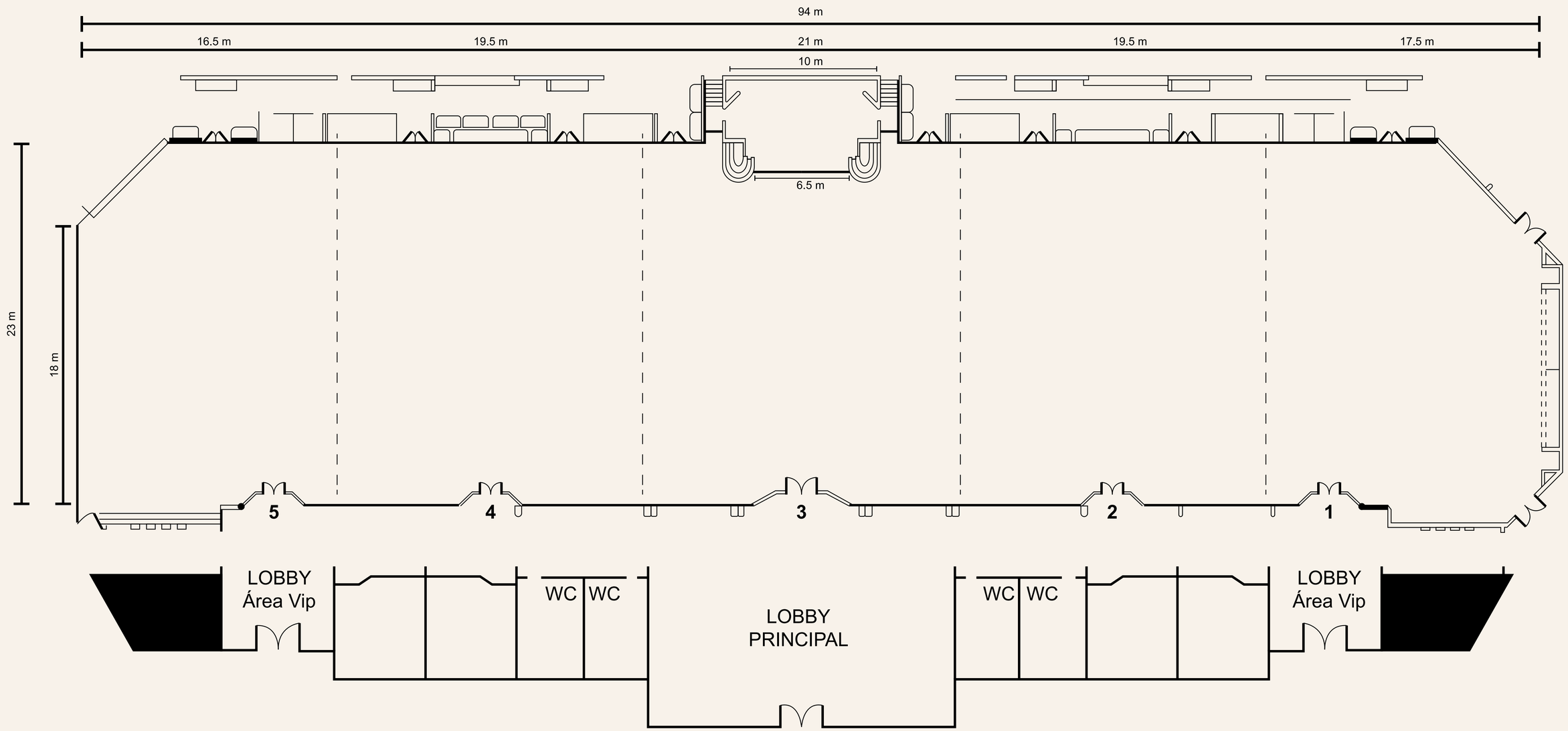

ÁREA 2,360 m²

LARGO 95.8 m

ANCHO 23.25 m

ALTURA 5.9 m

CAPACIDAD MÁXIMA
2,500 personas

SALONES 9

CARGA 400 t.

MONTAJES

20 - 2,500 **personas**

20 - 1,500 **personas**

15 - 300 **personas**

2,000 **personas**

2,500 **personas**

OTROS RECINTOS

G&G Social Events

50-1000	40-500	50-120	1000	1000

SALONES 4 **CAPACIDAD MÁXIMA** 1000

CANACINTRA

50-1600	50-800	20-120	1000	1000

SALONES 1 **CAPACIDAD MÁXIMA** 1600

Arena Saltillo

50-5000	50-2500	20-120	2500	2500

SALONES 2 **CAPACIDAD MÁXIMA** 5000

Museo del Desierto

50-1200	20-150	25-80	800	800

SALONES 4 **CAPACIDAD MÁXIMA** 1200

Museo de las Aves

50-300	20-150	25-80	300	300

SALONES 1 **CAPACIDAD MÁXIMA** 300

Hacienda el Mimbre

50-650	20-300	25-80	300	300

SALONES 2 **CAPACIDAD MÁXIMA** 7000

Quinta Real

50-1000	20-500	25-120	600	650

SALONES 5 **CAPACIDAD MÁXIMA** 1000

Double Tree

50-600	20-300	20-120	450	450

SALONES 2 **CAPACIDAD MÁXIMA** 600

Camino Real

50-350	20-150	20-120	200	200

SALONES 10 **CAPACIDAD MÁXIMA** 350

Quality Inn

50-500	40-110	25-80	450	450

SALONES 4 **CAPACIDAD MÁXIMA** 450

Hacienda Concepción

50-500	20-150	20-80	220	220

SALONES 4 **CAPACIDAD MÁXIMA** 500

Bosques de Monterreal

50-500	20-192	20-70	300	300

SALONES 2 **CAPACIDAD MÁXIMA** 500

Termas de San Joaquín

50-160	20-80	20-80	100	100

SALONES 2 **CAPACIDAD MÁXIMA** 160

Misión Express

40-200	40-120	100-300	140-350

SALONES 6 **CAPACIDAD MÁXIMA** 350

Teatro de la Ciudad

1143

SALONES 1 **CAPACIDAD MÁXIMA** 1143

Paraninfo Ateneo Fuente

720

SALONES 1 **CAPACIDAD MÁXIMA** 720

Auditorio Parque las Maravillas

2700

SALONES 1 **CAPACIDAD MÁXIMA** 5000

OCV
SALTILLO
MEETING & CONVENTION BUREAU
viveloensaltillo.com
OCV Saltillo
01 800 045 4545 / (844) 432 3690
hola@viveloensaltillo.com
Candela 1952, Col. República, C.P. 25280, Saltillo, Coahuila de Zaragoza
HAZ TURISMO en
Coahuila